

# WELTREISE

Januar bis Februar 2020



AIDA  
SELECTION  
*Land & Leute  
erleben*

ATTRAKTIVE ANGEBOTE  
ONLINE SICHERN!

[www.aida.de/myaida](http://www.aida.de/myaida)



# LIEBE AIDA GÄSTE

In jedem von uns steckt ein Entdecker. Lassen Sie Ihrer Neugier auf unbekannte Orte, inspirierende Begegnungen und spannende Abenteuer freien Lauf. Ihre Ausflüge mit AIDA können Sie schon jetzt planen. Wir haben fantastische Ideen für Sie.

Viel Spaß beim Auswählen!  
Ihr AIDA Ausflugsteam



Hier finden Sie unser gesamtes  
Ausflugsprogramm:  
[www.aida.de/myaida](http://www.aida.de/myaida)

WILLKOMMEN



# MIT AIDA SELECTION LAND & LEUTE ERLEBEN


## PERSÖNLICHE ATMOSPHÄRE

Genießen Sie das familiäre Ambiente an Bord und die Aufmerksamkeit Ihrer Selection Gastgeber.



## AUSSERGEWÖHNLICHE ROUTEN

Wir nehmen Kurs auf traumhafte Ziele, die mit vielen großen Kreuzfahrtschiffen nicht erreichbar sind.



## REGIONALE SPEZIALITÄTEN

Sowohl an Land als auch an Bord können Sie Ihren Gaumen auf Entdeckungsreise schicken.



## BESONDERE AUFENTHALTE

Abwechslungsreiche Tagesausflüge ermöglichen ausgiebige Entdeckungen.



## LANDES- TYPISCHE KULTUR

Erstklassige Lektoren, lokale Gastkünstler und unsere „regionalen Helden“ vor Ort vermitteln authentische Erlebnisse.

# UNVERGESSLICHE ERLEBNISSE

## **AIDA ACTIVITIES**

08 Die Welt aktiv entdecken

---

## **AUSFLUGSHÄFEN**

10 FRANKREICH

12 Paris/Honfleur

14 LA RÉUNION

16 Le Port/Saint-Denis

18 MAURITIUS

20 Port Louis

22 MOSAMBIK

24 Maputo

26 NAMIBIA

28 Lüderitz

30 Walvis Bay

32 PORTUGAL

34 Lissabon

36 SENEGAL

38 Dakar

40 SPANIEN/KANARISCHE INSELN

42 Santa Cruz de Tenerife/Teneriffa

44 SÜDAFRIKA

46 Durban

48 East London

50 Kapstadt

52 Port Elizabeth

54 Richards Bay

---

## **AIDA AUSFLÜGE**

56 Urlaubsplanung leicht gemacht

57 Einfach anmelden und auswählen

58 Ihre Vorteile auf einen Blick

59 Hinweise für unterwegs





Orte entdecken und neue  
Kulturen kennenlernen



MyAIDA

Alle AIDA Ausflüge  
und Activities online  
für Sie auf

**[www.aida.de/  
myaida](http://www.aida.de/myaida)**



# DIE WELT AKTIV ENTDECKEN

Erleben Sie die Besonderheiten faszinierender Destinationen und nähern Sie sich unbekanntem Orten einmal aus anderer Perspektive.

Ob Freizeitsportler oder Profi – wir bieten für jeden Geschmack und jedes Erfahrungslevel die passenden Aktivitäten. In kleinen Gruppen kommt dabei wahrer Entdeckergeist auf.

BIKING / PEDELEC

---

GOLFAUSFLÜGE

---

STAND-UP-PADDLING

---



Hier finden Sie alle AIDA  
Activities für Ihre Reiseziele:  
[www.aida.de/myaida](http://www.aida.de/myaida)



Grandiose Landschaften  
intensiv erleben



Die Schönheit der Meere  
entdecken

Platzgang auf  
ausgewählten  
Golfplätzen



# FRANKREICH

## PARIS/HONFLEUR

Entdecken Sie das quirlige Tor zur Seine-Metropole! Die pittoreske Hafenstadt Honfleur ist der ideale Ausgangsort, um in der Normandie liebliche Landschaften und mittelalterliche Städte zu erkunden. Von der malerischen Natur der Normandie ließen sich schon die Künstler des Impressionismus inspirieren. Oder träumen Sie von einem Ausflug in die Stadt der Liebe? Dann lässt Paris diesen Traum vielleicht wahr werden.

Alle Ausflüge auf  
[www.aida.de/myaida](http://www.aida.de/myaida)

MyAIDA





Eiffelturm, Paris



Malerische Landschaft

**Sprache** Französisch

---

**Währung** Zahlungsmittel ist der Euro.

---

**Lage** Die französische Hafenstadt Honfleur liegt am Ärmelkanal unmittelbar an der Mündung der Seine. Hier leben ca. 7.800 Menschen. Frankreichs Hauptstadt Paris hat ca. 2,2 Millionen Einwohner.

---

**Klima** Mildes, ausgeglichenes Klima mit ca. 17 °C im Frühling und Herbst sowie ca. 25 °C im Sommer. Der Winter ist feucht bei durchschnittlich 5 °C.


---

**Politik** Die Französische Republik ist eine parlamentarische Demokratie und Mitglied der EU.

# AUSGEWÄHLTE AUSFLÜGE

AIDA  
SELECTION  
*Exklusiver  
Ausflug*

## KÜSTENSTÄDTE DER NORMANDIE: FÉCAMP UND ÉTRETAT



Eine Fahrt durch die wunderschöne Landschaft der Normandie führt Sie in das alte Seebad Fécamp. Sie besichtigen den Bénédictine-Palast mit seinem Kunstmuseum und der berühmten Destille. Nach einer Kostprobe des, nach geheimer Rezeptur gebrauten, Likörs fahren Sie weiter in das belebte Seebad Étretat. Ein geführter Rundgang zeigt Ihnen die schönsten Plätze des Ortes. Genießen Sie danach etwas Freizeit an der Steilküste und spazieren Sie gerne auf die majestätischen Klippen, bevor Sie zum Schiff zurückkehren. **HFL06**

## Fischerstadt Honfleur und Strandbad Deauville

Mit dem Bus erreichen Sie das Zentrum der Seefahrerstadt Honfleur. Auf einem geführten Spaziergang schlendern Sie durch gemütliche Gassen und sehen die typischen Holzbauten und traditionellen Salzlagerhallen der Stadt. Etwas Freizeit im Anschluss bietet Gelegenheit, um Honfleur auf eigene Faust zu entdecken. Eine kurze Weiterfahrt führt Sie in das Seebad Deauville, gefolgt von einer Orientierungstour durch den Ort. Nutzen Sie die freie Zeit, um die Stadt zu erkunden, bevor Sie zum Schiff zurückkehren. **HFL03**

Alle Ausflüge auf  
[www.aida.de/myaida](http://www.aida.de/myaida)

MyAIDA

**TIPP:** Entlang der Sehenswürdigkeiten von Paris bei einer Bootsfahrt auf der Seine

Fachwerkhäuser, Honfleur



Abtei Mont-Saint-Michel

## Architektonisches Juwel: Abtei Mont-Saint-Michel

Ihre Busfahrt nach Mont-Saint-Michel, die auf einer Felseninsel gelegene, atemberaubende Klosterabtei vor der französischen Küste, führt sie durch die malerische Normandie. Entdecken Sie während Ihrer Führung die einzigartige Architektur dieses UNESCO-Weltkulturerbes. Kleiner Tipp: Betrachten Sie die Benediktinerabtei auch von der Bucht aus. Am besten von Weitem. Nach dem Mittagessen folgt die Rückfahrt zum Schiff durch die spektakuläre Küstenlandschaft. **HFL13**

## Deauville mit dem Pedelec entdecken (Pedelec-Bikingtour)

Die Tour führt Sie zunächst um das alte Hafenbecken von Honfleur. An der Kirche Sainte-Catherine machen Sie kurz Halt, bevor Sie durch die malerische Landschaft der Normandie radeln. Durch kleine, verträumte Dörfer geht es weiter nach Deauville. In dem bekannten Seebad erwartet Sie eine Strand- und Kaffeepause mit Meerblick. In den nach Hollywoodstars benannten Strandkabinen können Sie die Seele baumeln lassen und den Ausblick genießen. Die weitere Rundfahrt führt Sie entlang prächtiger Villen und Hotels, bevor Sie zum Schiff zurückkehren. **HFLB04**

# LA RÉUNION

## LE PORT/SAINT-DENIS

Ein verstecktes Fleckchen im Indischen Ozean, das mit vielen bunten Farben und Großzügigkeit von Mutter Natur gestaltet wurde. Ein Eiland, auf dem Moscheen, Hindu-tempel und katholische Kirchen in friedlicher Nachbarschaft stehen. Der kreolische Charme, die allgegenwärtige Exotik – es ist diese einzigartige Mischung, die die kleine französische Vulkaninsel La Réunion zu einem der letzten Paradiese unserer Erde macht.

Alle Ausflüge auf  
[www.aida.de/myaida](http://www.aida.de/myaida)

MyAIDA







Notre Dame des Laves, La Réunion



Vulkan Piton de la Fournaise, La Réunion

**Sprache** Französisch und Kreolisch

---

**Währung** Zahlungsmittel ist der Euro.

---

**Lage** La Réunion ist eine Insel im Indischen Ozean, östlich von Madagaskar und westlich von Mauritius. Hier leben rund 866.500 Menschen.

---

**Klima** Tropisch mit entgegengesetzten Jahreszeiten, die in eine Regenzeit und eine trockene Periode unterteilt sind.

---

**Politik** La Réunion bildet ein Übersee-Departement sowie eine Region Frankreichs und gehört zur Europäischen Union.


# AUSGEWÄHLTE AUSFLÜGE

## Vom Meer bis zum Gipfel des Vulkans

Ihre ausgedehnte Panoramafahrt über die Tamarinden-Straße bringt Sie vorbei an St. Pierre, St. Leu und St. Paul nach Bourg-Murat, dem am höchsten bewohnten Gebiet auf La Réunion. Auf Ihrem Weg nach Pas de Bellecombe halten Sie kurz in Nez de Boef, bevor Sie den spektakulären Blick von der Aussichtsterrasse auf die Mondlandschaft der Plaine des Sables genießen. Nach einem kreolischen Mittagessen haben Sie in St. Pierre Zeit für eigene Erkundungen. Ihr Weg zurück führt Sie entlang der Küstenstraße Route du Littoral. **LPT08**

## Helikopterflug über Küste und Hinterland

Erleben Sie einen visuellen Höhenrausch, wenn Sie die zum UNESCO-Weltnaturerbe gehörende Insel von oben erkunden. Sie fahren mit dem Van zum Startplatz, wo Sie vor dem Start Ihre Sicherheitseinweisung erhalten. Steil fallen dicht bewachsene Klippen Hunderte Meter in die Tiefe. Vulkankrater, Urwald und schroffes, tiefgrünes Zickzackgebirge prägen die Talkessel. Was wie ein Mix aus den Filmen Jurassic Park und Herr der Ringe klingt, ist der Anblick, der sich Ihnen bei einem Rundflug über das weitläufige Hinterland, den Piton Maïdo sowie die Schlucht Trou de Fer bietet. **LPT12**



Blick auf den Piton Maïdo, La Réunion

Alle Ausflüge auf  
[www.aida.de/myaida](http://www.aida.de/myaida)



**TIPP:** Eine Fahrt im transparenten Kajak durch das azurblaue Wasser

## Stand-Up-Paddling

Genießen Sie die Küste von La Réunion vom Wasser aus. Mit dem Bus bringen wir Sie zu einem der zahlreichen Traumstrände der Insel. Bevor es aufs Wasser geht, weist Sie unser AIDA SUP-Guide in die Techniken des Stand-Up-Paddlings ein. Anschließend gehen Sie in Küstennähe auf Paddeltour und können die herrliche Natur aktiv erleben. Selbstverständlich haben Sie nach der Tour etwas Zeit zum Baden, Schnorcheln oder Relaxen am Strand. Mit dem Bus kehren Sie zurück zum Schiff. **LPTTS1**

## NATUR PUR AUF LA RÉUNION (HALBTAGS)

Mit dem Bus geht es entlang der traumhaften Küste bis in den Nordwesten der Insel. Erfahren Sie auf einer Plantage alles über das weltweit als Bourbon-Vanille bekannte Gewürz. Die einzigartige, durch Vulkanausbrüche geformte Landschaft begleitet Sie auf der Weiterfahrt zum Talkessel Salazie. Fangen Sie das von hohen Felswänden mit beeindruckenden Wasserfällen eingerahmte Panorama auf Ihren Erinnerungsfotos ein und stromern Sie durch diesen Teil des UNESCO-Welterbes. Auf Ihrer Rückfahrt zum Hafen haben Sie in Saint-Denis kurz Gelegenheit zum Bummeln. **LPT06**

AIDA  
SELECTION  
*Exklusiver  
Ausflug*



# MAURITIUS

## PORT LOUIS

Sonne, Palmen, weiße Strände, türkisfarbene Buchten – man sagt, Mauritius soll Gott bei der Schaffung des Paradieses inspiriert haben. Schöner kann man den Inselstaat im Südwesten des Indischen Ozeans wohl kaum beschreiben. In Port Louis herrscht quirliges Leben, aber nur wenige Kilometer entfernt scheinen die bunten Dörfer der Kreolen einer vergangenen Zeit entsprungen. Aber überall sind Sie aufs Herzlichste willkommen!

Alle Ausflüge auf  
[www.aida.de/myaida](http://www.aida.de/myaida)

MyAIDA

INDISCHER  
OZEAN

● Port Louis

MAURITIUS

● Casela Natur- und Freizeitpark

Vulkan Trou aux Cerfs ●

Kratersee  
Grand Bassin

● Chamarel-Wasserfall

ÎLE AUX DEUX  
COCOS



Casela Natur- und Freizeitpark



Küste von Mauritius

**Sprache** Englisch und Französisch

---

**Währung** Zahlungsmittel ist die Mauritius-Rupie, die sich in 100 Cent unterteilt. 10 Mauritius-Rupien entsprechen ca. 0,26 Euro.

---

**Lage** Port Louis ist die Hauptstadt des östlich von Afrika liegenden Inselstaates Mauritius im Indischen Ozean und hat rund 148.000 Einwohner.

---

**Klima** Das ganze Jahr über weht ein Passat aus südöstlicher Richtung und schafft ein angenehm mildes Klima, das als tropisch-ozeanisch bezeichnet wird.

---

**Politik** Mauritius ist eine parlamentarische Republik.

# AUSGEWÄHLTE AUSFLÜGE

AIDA  
SELECTION  
*Exklusiver  
Ausflug*

## EIN TAG AUF DER ÎLE AUX DEUX COCOS

Auf der Privatinsel Île aux Deux Cocos können Sie Ihre Fantasie, auf einer einsamen Insel gestrandet zu sein, aufs Allerschönste ausleben. Dieses Juwel liegt im türkisfarbenen Wasser der Lagune Blue Bay vor der Südostküste von Mauritius. Nur eine kurze Bootsfahrt und schon sind Sie mitten im Paradies. Dort angekommen können Sie es sich am Strand gut gehen lassen oder die Insel erkunden. Anschließend fahren Sie mit einem Glasbodenboot in den Marinepark und bestaunen die farbenprächtige Unterwasserwelt durch die Scheiben im Boden. **PLU01**

## Wasserfälle und Südküste mit dem Bike (Soft-Aktiv-Bikingtour)

Eine Panoramafahrt über die Insel führt Sie zum Ausgangspunkt Ihrer Bikingtour nach Chamarel. Vor Ort werden Sie nicht nur über den Anblick der „Siebenfarbigen Erde“ staunen. Auf welliger Strecke kommen Sie auch zum beeindruckenden Chamarel-Wasserfall. Eine lange Abfahrt durch die grüne Natur führt Sie nach Baie du Cap. Von hier aus folgen Sie der Südküste mit stetigem Meerblick in Richtung der Halbinsel Le Morne. Nach einer Strandpause kehren Sie zurück zum Schiff. **PLUB11**

Alle Ausflüge auf  
[www.aida.de/myaida](http://www.aida.de/myaida)





**TIPP:** Zu Gast in den kolonialen Herrenhäusern und Teeplantagen



Wasserfall in Chamarel, Mauritius

## Beeindruckende Natur im Süden von Mauritius

Ein imposantes Zeugnis aus der vulkanischen Vergangenheit Mauritius' ist der erloschene Vulkan Trou aux Cerfs im Hochland der Insel. Mindestens ebenso eindrucksvoll wie der Blick in den Krater mit seiner dichten Vegetation ist der Ausblick auf die umliegende Landschaft. Der Kratersee Grand Bassin ist die größte hinduistische Pilgerstätte außerhalb Indiens und liegt mystisch inmitten der Berge. In Charamel wartet ein erfrischendes Highlight in Form eines spektakulären Wasserfalls auf Sie. **PLU05**

## Mini-Safari und Strand

Auf dem 14 Hektar großen Gelände des Casela Natur- und Freizeitparks zwitschern über 150 verschiedene Vogelarten aus aller Welt, darunter exotische Papageien, Flamingos und chinesische Enten. Aber auch Riesenschildkröten, Bären, Löwen und Mini-Nilpferde lassen es sich in der tropischen Pflanzenwelt gut gehen. Bei einer Tour im offenen Safaribus können Sie sich ein wenig wie der Tierarzt Daktari aus der gleichnamigen Serie fühlen, wenn Sie mit den Tieren auf Tuchfühlung gehen. **PLU08**

# MOSAMBIK

## MAPUTO

Erst 1975 erlangte Mosambik seine Unabhängigkeit. Noch heute erinnern Kirchen, prunkvolle Paläste und ein mächtiges Fort an über 400 Jahre portugiesische Kolonialherrschaft. Entdecken Sie ein Land voller kultureller und historischer Sehenswürdigkeiten. Auf dem FEIMA-Markt in Maputo wird mit wunderschönem afrikanischen Kunsthandwerk und originellen Souvenirs Handel betrieben. Lohnenswert ist ein Ausflug zur Insel Inhaca. Hier finden Sie traumhafte Tauchreviere und ausgezeichnete Badestrände.

Alle Ausflüge auf  
[www.aida.de/myaida](http://www.aida.de/myaida)

MyAIDA





Von Gustave Eiffel  
gestalteter Bahnhof,  
Maputo



Traumstrand auf  
der Insel Inhaca

**Sprache** Neben der Amtssprache Portugiesisch werden mehr als 40 einheimische Landessprachen gesprochen.

---

**Währung** Zahlungsmittel ist der Neue Metical (MZN), der sich in 100 Centavos unterteilt. 10 MZN entsprechen ca. 0,15 Euro.

---

**Lage** Maputo, die Hauptstadt des südostafrikanischen Staates Mosambik, liegt im äußersten Süden des Landes am Indischen Ozean. Im Großraum Maputo leben mehr als 2 Millionen Menschen.

---

**Klima** Die Küste Mosambiks wird vom Südost-Passat beeinflusst, weshalb es im Süden kühler ist als im Norden des Landes. Von Januar bis Februar liegen die Temperaturen bei ca. 30 °C und es kann häufiger regnen.

---

**Politik** Bis 1975 war Mosambik portugiesische Kolonie. Heute ist das Land eine demokratische Republik.

# AUSGEWÄHLTE AUSFLÜGE

## Mafalala: Die lebendige Geschichte Mosambiks

Mit dem Bus fahren Sie in das Township Mafalala. Auf einem geführten Rundgang durch den Bezirk am Stadtrand erfahren Sie vieles zur bewegten Vergangenheit Mosambiks. Die Mischung aus europäischer und afrikanischer Kultur ist an allen Ecken zu spüren. Auf dem FEIMA-Markt für Kunstgewerbe aus Stein, Holz und Batik tauchen Sie in die lebendige Geschichte Maputos ein und entdecken originelle Souvenirs. Abschließend fahren Sie zurück zum Schiff. **MPM06**

---

## Mosambiks Hauptstadt zu Fuß erkunden

Während Ihres geführten Rundganges erkunden Sie das von der Kolonialzeit geprägte Stadtzentrum. Das vom berühmten Architekten Gustave Eiffel erbaute Bahnhofsgebäude steht Ihnen anschließend Modell für Ihre Erinnerungsfotos. Auf dem farbenprächtigen Zentralmarkt haben Sie zwischen lokalen Souvenirs kurz Gelegenheit zum Bummeln. Danach kehren Sie in einem Café für eine Erfrischungspause ein und verkosten das portugiesische Feingebäck „Pastel de Nata“, bevor Sie zu Fuß zurück zum Schiff spazieren. **MPM02**

---

## Panoramafahrt und farbenfroher Markt

Gustave Eiffel erbaute das Bahnhofsgebäude im Kolonialstil, an dem Ihr Bus zum Fotostopp hält. Vorbei am Unabhängigkeitsplatz, Rathaus sowie der Kathedrale, die auch die Handschrift des berühmten Architekten tragen, fahren Sie weiter bis zum farbenfrohen FEIMA-Markt. Zwischen afrikanischem Kunstgewerbe und originellen Souvenirs erleben Sie hier hautnah das bunte Treiben. Auf dem Rückweg besichtigen Sie das Museum für Naturgeschichte und haben am Fort von Maputo Zeit für weitere Erinnerungsfotos. **MPM01**

**TIPP:** Ein Tag in Maputo  
und Relaxen am Pool



Farbenfrohe Souvenirs auf dem FEIMA-Markt, Maputo

## MAPUTOS KULINARISCHE SPEZIALITÄTEN

Eine Panoramafahrt führt Sie durch das Zentrum der Hafenstadt. Genießen Sie den Ausblick auf Sehenswürdigkeiten wie die Kathedrale, das Kulturzentrum und das Casa de Ferro, das „Haus aus Eisen“. Am Platz der Unabhängigkeit haben Sie Gelegenheit, tolle Erinnerungsfotos zu schießen. Abschließend kosten Sie in einem lokalen Restaurant landestypische Spezialitäten, bevor Sie zum Schiff zurückkehren. **MPM05**

AIDA  
SELECTION  
*Exklusiver  
Ausflug*



# NAMIBIA

## LÜDERITZ

### WALVIS BAY

Das kleine Lüderitz zählte einst zu den wohlhabendsten Städten Namibias. Diamantenfunde lockten Glücksritter zu Beginn des 20. Jahrhunderts ins nahe gelegene Kolmanskop. Heute ist der Ort eine beeindruckende Geisterstadt, die der Wüste preisgegeben ist. Ganz anders die geschäftige Bucht von Walvis Bay. Zahllose Seevögel und Flamingos bevölkern das wichtigste Feuchtgebiet im südlichen Afrika. Unmittelbar außerhalb der Stadtgrenze erstreckt sich die faszinierende Wüste Namib.

Alle Ausflüge auf  
[www.aida.de/myaida](http://www.aida.de/myaida)

MyAIDA







Felsenkirche,  
Lüderitz

Pelikan in der Lagune von  
Walvis Bay, Namibia



### **Sprache** Englisch

---

**Währung** Zahlungsmittel ist der Namibia-Dollar, der sich in 100 Cent unterteilt. 1 Euro entspricht ca. 16 Namibia-Dollar.

---

**Lage** Lüderitz ist eine namibische Hafenstadt an der Lüderitzbucht am östlichen Südatlantik und hat etwa 12.500 Einwohner. Walvis Bay liegt nördlich von Lüderitz und ist mit ca. 62.000 Einwohnern die drittgrößte Stadt des Landes.

---

**Klima** In Lüderitz herrscht ein äußerst trockenes Klima. Von Januar bis Februar werden häufig Temperaturen von mehr als 30 °C erreicht. Angenehm mild ist es hingegen in der Region von Walvis Bay. Die Jahresdurchschnittstemperatur liegt bei ca. 15 °C.

---

**Politik** Namibia ist eine Republik mit einem gemischt präsidential-parlamentarischen Regierungssystem. Staatsoberhaupt ist der Präsident.

---

# AUSGEWÄHLTE AUSFLÜGE

AIDA  
SELECTION  
*Exklusiver  
Ausflug*

## DIE GEISTERSTADT KOLMANSKOP

Reisen Sie zurück in die Zeit der Diamantengräber. Eine kurze Busfahrt bringt Sie in die Geisterstadt Kolmanskop. Sie entdecken die frühere deutsche Siedlung bei einem geführten Rundgang und erfahren alles über die glorreiche Goldgräber-Vergangenheit sowie den immensen Reichtum der ehemals reichsten Stadt Afrikas. Anschließend können Sie die faszinierende Kulisse individuell erkunden und tolle Fotos von diesem verwunschenen Ort aufnehmen. **LUD01**

---

## Wanderung entlang der Großen Bucht

Mit dem Bus fahren Sie zum Startpunkt Ihrer Wanderung durch die Große Bucht südlich der Lüderitz-Halbinsel. Gemeinsam mit einem lokalen Ranger entdecken Sie die einzigartige Wüstenlandschaft Namibias auf einem Rundweg. Dabei erfahren Sie Wissenswertes über die an diesen extremen Lebensraum angepasste Flora und Fauna. Staunen Sie, welche faszinierenden geologischen Formationen das Klima hervorgebracht hat. Nach einer sich anschließenden Erfrischungspause fahren Sie mit dem Bus zurück zum Schiff. **LUD08**

Alle Ausflüge auf  
[www.aida.de/myaida](http://www.aida.de/myaida)



**TIPP:** Entdeckertour – Die bizarre Landschaft Namibias mit dem Bambus-Bike

Bunte Häuserfassaden, Lüderitz



Wildpferde in der Namib-Wüste, Namibia

## Lüderitz zu Fuß erkunden

Nur ein kurzer Fußweg, und schon befinden Sie sich in der charmanten Hafenstadt Lüderitz. Ein geführter Rundgang zeigt Ihnen die Sehenswürdigkeiten der Stadt und die prägnanten Häuser im deutschen Kolonialstil. Die berühmte Felsenkirche wird Sie mit ihren Buntglasfenstern und Holzarbeiten beeindrucken. Im Museum erhalten Sie spannende Einblicke in die deutsche Kolonialgeschichte von Lüderitz, gefolgt von einem Besuch des Goerke-Hauses – einer großen Residenz aus glanzvolleren Tagen. Danach kehren Sie zum Schiff zurück oder genießen individuell Zeit in der Stadt. **LUD02**

## Die Wildpferde der Namib-Wüste

Seit 2013 ist die Namib-Wüste Teil des UNESCO-Welterbes. Unternehmen Sie mit uns eine Panoramafahrt in die Wüste zu den außergewöhnlichen Wildpferden, die hier unter widrigsten Bedingungen in grenzenloser Freiheit leben. Ein Experte informiert Sie im Anschluss über den extremen Lebensraum der Tiere und erklärt ihr Verhalten. Ist Ihnen das Glück hold, sehen Sie sogar Springböcke und Strauße in freier Wildbahn. Wir drücken die Daumen! **LUD03**

# AUSGEWÄHLTE AUSFLÜGE

## Swakopmunds Höhepunkte und Umgebung

Kommen Sie mit uns zur Lagune Walvis Bay – ein riesiges Feuchtgebiet, das Heimat unzähliger Flamingos und weiterer Vogelarten ist. Anschließend besuchen Sie mit Dune 7 die höchste Sanddüne Namibias. Der Verlauf der Atlantikküste führt Sie danach in den Ort Swakopmund. Ein Museumsbesuch vermittelt spannende Einblicke in die deutsche Kolonialgeschichte der Stadt, ehe Sie die Kristall-Galerie mit ihren riesigen Exponaten (einige wiegen bis zu 14 Tonnen) individuell besichtigen. Genießen Sie etwas Freizeit im Stadtzentrum, bevor Sie eine Panoramafahrt durch Swakopmund zurück zum Schiff führt. **WVB05**

---

## Die Mondlandschaft der Namib-Wüste

Es ist nur eine kurze Busfahrt, doch Sie werden sich wie in einer anderen Welt fühlen. Dune 7 ist die höchste Sanddüne Namibias und eines der imposantesten Fotomotive des Landes. Nicht weniger spektakulär ist eine Fahrt durch die Landschaft des Namib-Naukluft-Parks. Die hiesige Flora ist faszinierend und beherbergt ein extrem seltenes Gewächs, das es nur in Namibia gibt: die Wüstenpflanze Welwitschia, die bis zu 500 Jahre alt werden kann. Nach einem Fotostopp in der bizarrspektakulären Landschaft eines erodierten Tals fahren Sie entlang der Küste zurück. **WVB03**



Dünenlandschaft von Namibia

**TIPP:** Atemberaubend – Die Namib-Wüste aus der Vogelperspektive

## Rossmund Golf Course

Der einzigartige 18-Loch-Platz (Par 72) in Swakopmund, mitten in der namibischen Wüste, wurde 1980 gegründet. Umgeben von faszinierender Flora und Fauna wird das Bälleschlagen auf 6.068 Metern zum ganz besonderen Vergnügen. So bietet sich Ihnen beispielsweise die Gelegenheit, die hier heimischen Springböcke zu sehen. Auf den immergrünen Fairways zwischen Palmen und Wüstensand erwartet Sie eine spielerische Herausforderung mit internationalen Standards. **WVBG01**

## SPEKTAKULÄR: WÜSTENSONNEN- UNTERGANG IM MONDTAL

Dieser Sonnenuntergang bleibt in Erinnerung! Eine Panoramafahrt führt Sie in die Landschaft eines stark erodierten Wüstentals mit einzigartig tiefen Einschnitten und blanken Felsen. Sie verweilen in der „Mondlandschaft“ bei einem Buffet aus Snacks sowie Getränken und genießen einen atemberaubenden Sonnenuntergang. Als romantisches i-Tüpfelchen untermalt eine traditionelle Marimba-Band das Naturspektakel live vor Ort. In der Dämmerung führt Sie eine Panoramafahrt zurück zum Schiff. **WVB09**

AIDA  
SELECTION  
*Exklusiver  
Ausflug*



# PORTUGAL

## LISSABON

Am Abend erklingt in den Altstadtlokalen der Schicksalsgesang „Fado“. Und vom Leid kann Lissabon tatsächlich ein Lied singen: Erdbeben, Flutwellen und ein Großbrand machten der Stadt zu schaffen. Zum Glück griffen ihre Bewohner damals nicht zur Gitarre, sondern zu den Schaufeln und schrieben so ein neues Kapitel Stadtgeschichte. Lassen Sie sich von der Poesie und dem unwiderstehlichen Charme vergangener Zeiten bezaubern.

Alle Ausflüge auf  
[www.aida.de/myaida](http://www.aida.de/myaida)

MyAIDA







Stadtteil Alfama,  
Lissabon



Christo-Rei Statue,  
Lissabon

**Sprache** Portugiesisch

---

**Währung** Zahlungsmittel ist der Euro.

---

**Lage** Lissabon, die Hauptstadt Portugals, liegt an einer Bucht, in der der Rio Tejo in den Atlantik mündet. Die Stadt hat ca. 550.000 Einwohner.

---

**Klima** Mediterranes, atlantisch beeinflusstes Klima. In den Wintermonaten November bis März liegen die Temperaturen bei 8 °C.

---

**Politik** Portugal ist eine parlamentarische Demokratie und Mitglied der EU.

# AUSGEWÄHLTE AUSFLÜGE

AIDA  
SELECTION  
*Exklusiver  
Ausflug*

## SESIMBRA, ARRÁBIDA- BERGE UND WEINPROBE

Einen Eindruck von der landschaftlichen Schönheit Portugals bekommen Sie bei dieser Tour in die Arrábida-Berge, ein 35 Kilometer langes Kalksteingebirge mit einer wunderschönen Küstenlinie. Vorher gibt es noch einen Stopp am Fortaleza de Santiago in Sesimbra. Die am Strand gelegene Festung wurde im Jahre 1614 zum Schutze Lissabons vor den Seeräubern errichtet. Den großartigen Ausblick auf den Atlantik dürfen Sie dann noch beim Besuch einer Weinkellerei inklusive eines Gläschens portugiesischen Weins nachklingen lassen. **LIS08**

## Lissabon und Freizeit

Im Westen von Portugals Hauptstadt liegt das bezaubernde Stadtviertel Belém. Von hier aus erreichen Sie viele berühmte Sehenswürdigkeiten Lissabons, wie zum Beispiel den Kreuzgang des Hieronymiten-Klosters. Besichtigen Sie die perfekten Proportionen und wundervolle Dekoration des Bauwerks und erfreuen Sie sich während etwas Freizeit an der großartigen Architektur. Mit dem Bus passieren Sie anschließend den Turm von Belém und das Entdeckerdenkmal. Der weitläufige Rossio-Platz ist anschließend Ihr Ziel und kann auf eigene Faust erkundet werden. **LIS10**

Alle Ausflüge auf  
[www.aida.de/myaida](http://www.aida.de/myaida)



**TIPP:** Entdecken Sie Lissabon zu Fuß und mit Aufzügen

Straßenbahn,  
Lissabon



Blick auf Óbidos mit Stadtmauer und Burg



## Charmantes Óbidos – Stadt der Königinnen

Genießen Sie bei Ihrer Busfahrt den Ausblick auf die nördlich von Lissabon gelegene historische Provinz Estremadura. In Óbidos nehmen Sie an einem kurzen geführten Rundgang durch die malerische Kleinstadt teil, die für ihre vollständig erhaltenen Stadtmauern bekannt ist. Anschließend haben Sie Zeit, selbstständig die kleinen Kopfsteinpflastergassen, die blumengeschmückten Fenster der Häuser und die imposante mittelalterliche Burg zu erkunden. Der Ausflug endet mit der Rückfahrt zum Schiff. **LIS34**

## Highlights von Lissabon mit dem Bike entdecken (Soft-Aktiv-Bikingtour)

Treten Sie gemütlich in die Pedale und entdecken dabei Lissabon! Sie radeln vorbei am Praça do Comércio in die Baixa zu den Sehenswürdigkeiten der Unterstadt wie dem Praça da Figueira und dem Rossio. Weiter gehts am Erdbebendenkmal vorbei hinauf zum Parque Eduardo VII mit einem herrlichen Blick auf Lissabon und dann wieder bergab zu einem Aussichtspunkt auf die Christus-Statue sowie zur Brücke des 25. April in Richtung Hieronymuskloster. Nach einer kurzen Kaffeepause fahren Sie weiter zum Torre de Belém, dem Entdeckerdenkmal und entlang des Tejo zurück zum Schiff. **LISB01**

# SENEGAL

## DAKAR

Dakar ist der am weitesten westlich gelegene Ort Kontinentalafrikas. Der Duft des Atlantiks durchströmt die Straßen und Sehenswürdigkeiten der senegalesischen Hauptstadt. Dazu zählen unter anderem das UNESCO-Weltkulturerbe Île de Gorée – eine frühere Basis des portugiesischen Sklavenhandels – und der Retba-See. Dieser hat nicht nur einen höheren Salzgehalt als das Tote Meer, auch seine leuchtend rosarote Färbung ist beeindruckend.

Alle Ausflüge auf  
[www.aida.de/myaida](http://www.aida.de/myaida)

MyAIDA





Île de Gorée,  
Senegal



Retba-See, Senegal

**Sprache** Französisch

---

**Währung** Zahlungsmittel ist der CFA-Franc, der sich in 100 Centimes unterteilt. 1 Euro sind ca. 656 CFA-Francs.

---

**Lage** Der Senegal ist ein Staat in Westafrika. Das Land erstreckt sich von den Ausläufern der Sahara im Norden bis zum Beginn des tropischen Feuchtwaldes im Süden. Guinea und Guinea-Bissau grenzen im Osten an den Senegal.

---

**Klima** Das Klima des Senegal ist von Trocken- und Regenzeit gekennzeichnet. Von Oktober bis April dringt trockene kontinentale Luft in das Land. Die Temperatur in Dakar bewegt sich im Winter zwischen 18 °C und 26 °C.

---

**Politik** Der Senegal ist eine Präsidialdemokratie. Verfassung und Rechtsordnung orientieren sich stark am französischen Vorbild.

# AUSGEWÄHLTE AUSFLÜGE

## Stadtrundfahrt in Dakar

Genießen Sie das Flair der senegalesischen Hauptstadt auf einer Highlight-Tour. Fotostopps führen Sie unter anderem zum Präsidentenpalast, dem Kermelmarkt und einem imposanten afrikanischen Renaissance-Denkmal. Auf dem Weg sehen Sie das Rathaus, den Bahnhof und das moderne Geschäftsviertel. Nach der Besichtigung einer Moschee und der Universität haben Sie die Gelegenheit, ein Handwerksdorf auf eigene Faust zu erkunden. Bevor Sie individuell zu Mittag essen, besuchen Sie eine Galerie mit einzigartigen Sandgemälden. **DKR01**

---

## Safari im Bandia-Reservat

Erleben Sie die spektakuläre senegalesische Tierwelt in freier Natur. Mit dem Bus fahren Sie zum Bandia-Reservat und steigen vor Ort in Safari-busse um. Bei der anschließenden Tour lernen Sie das Reservat und seine tierischen Bewohner kennen. Unter anderem können Sie Nashörner, Zebras, Giraffen, Büffel und viele weitere Tiere aus nächster Nähe und in herrlicher Landschaft beobachten. Anschließend kehren Sie mit dem Bus zurück zum Schiff. **DKR03**

---

## Einzigartig: Der Retba-See

Lernen Sie mit Niayes ein typisch senegalesisches Fischerdorf kennen, das vom Volk der Wolof bewohnt wird. Nach der Besichtigung des Dorfes steigen Sie in einen Geländewagen um. Über Sanddünen fahren wir Sie zum Retba-See, dem rosafarbene Salzkristalle seine einzigartige Farbe verleihen. Eine Erkundungsfahrt führt Sie anschließend die Strandküste entlang. In einem Dorf machen Sie Halt und werden mit einer Aufführung senegalesischer Tänze unterhalten. Nach einer kurzen Erfrischungspause mit Getränken gelangen Sie über die Dünen zurück zum Bus und zum Schiff. **DKR05**

**TIPP:** Reise in die Vergangenheit – die Sklaveninsel Île de Gorée



Zebras im Bandia-Reservat, Senegal

## PANORAMAFAHRT UND FARBENPRÄCHTIGER SALZSEE

Vereinigen Sie Hauptstadt-Flair und Naturerlebnis. Diese Panoramafahrt führt Sie zu den Highlights von Dakar, mit Fotostopps am Präsidentenpalast und dem Kermelmarkt. Danach entdecken Sie ein lokales Handwerksdorf auf eigene Faust und besuchen eine Sandgemälde-Galerie sowie ein afrikanisches Renaissance-Denkmal. Zu Mittag speisen Sie am Ufer des Retba-Sees und genießen den wundervollen Ausblick. Rosafarbene Salzkristalle geben dem Gewässer seine einzigartige Farbe. Über Sanddünen und Teile der weltberühmten Strecke der Rallye Dakar geht es danach am Seeufer entlang. Abschließend besuchen Sie ein Fulani-Dorf, wo Sie den Stammeshäuptling treffen. **DKR06**

AIDA  
SELECTION  
*Exklusiver  
Ausflug*



# SPANIEN / KANARISCHE INSELN SANTA CRUZ DE TENERIFE / TENERIFFA

Auf Teneriffa ist es wie in einer Kunstgalerie. Dem Betrachter offenbaren sich die unterschiedlichsten Landschaftsbilder. Nur dass hier alles aus dem Rahmen fällt. Mal sattgrün und fruchtbar, dann karg und bizarr. Doch der Hintergrund ist fast immer gleich. Dort thront Spaniens höchster Berg – der schneebedeckte, 3.718 Meter hohe Teide. Höher geht nichts, schöner auch kaum. Entdecken Sie eine Insel, wie sie facettenreicher kaum sein kann.

Alle Ausflüge auf  
[www.aida.de/myaida](http://www.aida.de/myaida)

MyAIDA







Küste von Teneriffa



Berg Teide auf Teneriffa

**Sprache** Spanisch

---

**Währung** Zahlungsmittel ist der Euro.

---

**Lage** Teneriffa ist die größte Insel der Kanaren und wird von ca. 1 Mio. Menschen bewohnt. Hauptstadt ist Santa Cruz de Tenerife mit ca. 204.000 Einwohnern.

---

**Klima** Auf Teneriffa herrschen ganzjährig frühlingshafte Temperaturen von durchschnittlich 20 °C bis 22 °C, an kühlen Tagen liegt die Temperatur selten unter 15 °C.

---

**Politik** Die zu Spanien gehörenden Kanarischen Inseln bilden eine autonome Gemeinschaft mit einem Einkammerparlament. Der Sitz des Parlaments ist in Santa Cruz de Tenerife auf Teneriffa.

# AUSGEWÄHLTE AUSFLÜGE

AIDA  
SELECTION  
*Exklusiver  
Ausflug*

## LA LAGUNA UND WEINPROBE

Eine kurze Busfahrt bringt Sie nach La Laguna in den Nordosten der Insel. Bei einem geführten Spaziergang durch die schönen Straßen der ehemaligen Hauptstadt erleben Sie hautnah, weshalb die Kanareninsel bei Gästen aus aller Welt so beliebt ist. Besuchen Sie kurz die bunte Markthalle, bevor Sie zur Landschaftsfahrt ins benachbarte Tacoronte aufbrechen.

Vor Ort sind Sie zu einer Weinverkostung in der traditionellen Bodega Alvaro eingeladen. Anschließend kehren Sie zurück zum Schiff. **TEN17**

---

## Fahrt durch das Anaga-Gebirge

Den Nordostzipfel der Insel prägt das gut 1.000 Meter hohe Anaga-Gebirge, dessen Berghänge steil abfallen. Kurvenreiche Straßen ziehen sich durch diesen erdgeschichtlich ältesten Teil Teneriffas. Für die Serpentina werden Sie mit atemberaubenden Ausblicken belohnt. Einer der schönsten Orte der Insel ist Taganana. Im Mercedes-Wald wachsen die Methusalems unter den Lorbeerbäumen teilweise bis zu 20 Meter in die Höhe. Ebenfalls sehr sehenswert: die Universitätsstadt La Laguna. **TEN02**

Alle Ausflüge auf  
[www.aida.de/myaida](http://www.aida.de/myaida)



**TIPP:** Genießen Sie den Panoramablick von Teneriffas Wahrzeichen – Teide

Sonnensittiche im Loro Park,  
Puerto de la Cruz



Anaga-Gebirge, Teneriffa

## Inselhauptstadt mit dem Bike und Strand- vergnügen (Soft-Bikingtour)

Schwingen Sie sich aufs Rad und genießen Sie eine Fahrt entlang der Uferpromenade von Teneriffas Hauptstadt. Am futuristisch anmutenden Konzerthaus vorbei geht es in die Altstadt von Santa Cruz de Tenerife, wo Sie den Markt Mercado Nuestra Señora de África besichtigen. Nächster Höhepunkt ist ein Stopp im Botanischen Garten, der als einer der schönsten der Welt gilt und in dem Sie Pflanzen wie den „Leberwurstbaum“ und die Strelitzie bestaunen können. Auf der Küstenstraße geht es weiter in Richtung Playa de las Teresitas, wo Sie sich bei einem Bad im Meer erfrischen und am Strand erholen können. Anschließend radeln Sie entspannt zurück zum Schiff. **TENB01**

.....

## Erlebniswelt Loro Park

Mit 353 Arten und Unterarten fliegt und plappert im Vogelparadies Loro Park die größte Ara-Kolonie der Welt durch die Gegend. Der wie ein tropischer Garten gestaltete Themenpark in Puerto de la Cruz gilt als einer der schönsten Europas und bietet neben den Papageien auch noch das größte Pinguinaquarium der Welt, ein Aquarium mit Haien und Unterwassertunnel, ein thailändisches Dorf und mehrere Tiershows. Ein tierischer Spaß für die ganze Familie. **TEN03**

# SÜDAFRIKA

DURBAN

EAST LONDON

KAPSTADT

PORT ELIZABETH

RICHARDS BAY

Am Fuße des spektakulären Tafelbergs befindet sich die älteste Stadt Südafrikas: Kapstadt. Sie vereint das pulsierende Großstadtflair Afrikas mit einem spektakulären Hinterland. Durban zeichnet sich durch seine große Vielfalt aus: Moscheen, Kirchen und Hindu-Tempel lassen die Einflüsse unterschiedlichster Kulturen erkennen. Port Elizabeth und Richards Bay bieten nicht nur tolle Museen und unberührte Küsten. Auch wenn Sie auf Wildnis-Safari gehen möchten, sind Sie hier genau richtig.

Alle Ausflüge auf  
[www.aida.de/myaida](http://www.aida.de/myaida)

MyAIDA





Kapstadt und  
der Tafelberg

Graffiti von Nelson Mandela  
in Kapstadt



**Sprache** Englisch und Afrikaans

---

**Währung** Zahlungsmittel ist der Südafrikanische Rand, der sich in 100 Cent unterteilt. 1 Euro entspricht ca. 15 Südafrikanischen Rand.

---

**Lage** Durban liegt am Indischen Ozean an der Ostküste Südafrikas und ist mit ca. 3,4 Millionen Einwohnern die drittgrößte Stadt Südafrikas. Kapstadt ist eine Hafenstadt an der Südwestküste Südafrikas und mit 3,7 Millionen Einwohnern die zweitgrößte Stadt Südafrikas. An der Algoa Bay liegt Port Elizabeth mit ca. 312.000 Einwohnern. Richards Bay mit ca. 57.000 Einwohnern liegt in der südafrikanischen Provinz KwaZulu-Natal am Indischen Ozean.

---

**Klima** Das Klima in Südafrika ist sehr unterschiedlich. Während das Klima in Kapstadt dem warmen Mittelmeerklima entspricht, herrscht in Port Elizabeth und Richards Bay subtropisches Klima. Durban ist von einem feuchten subtropischen Klima gekennzeichnet.

---

**Politik** Erst 1994 fanden in Südafrika die ersten freien Wahlen statt. Seither ist das Land im Kern als parlamentarisches Regierungssystem organisiert.

# AUSGEWÄHLTE AUSFLÜGE

## Durban auf einen Blick

Eine Panoramafahrt durch Durban führt Sie für individuelle Erkundungen zunächst zum berühmten Victoria Street Market. Durch das Stadtzentrum fahren Sie an zahlreichen Highlights vorbei und halten am Aussichtspunkt Currie Road. Bewundern Sie die traumhafte Aussicht bei einem Fotostopp, ehe Sie den Botanischen Garten besuchen. Entdecken Sie die wunderschön gestaltete Anlage bei einem individuellen Spaziergang. Nach einem weiteren Fotostopp am Moses-Mabhida-Stadion kehren Sie zum Schiff zurück. **DUR01**

---

## Das Tal der 1.000 Hügel

Mit dem Bus fahren Sie in das Tal der 1.000 Hügel. Sie besuchen den Phezulu Safari Park und können sich auf die Aufführung einer traditionellen Zulu-Show freuen. Anschließend werden Sie durch den Reptilienpark geführt und sehen unter anderem Krokodile und Schlangen. Nach dem Rundgang können Sie den Park bei etwas Freizeit individuell erkunden. Mit dem Bus fahren Sie danach zurück zum Schiff. **DUR02**



Traditionelle Zulu-Tänzer

**TIPP:** Erkundungstour auf Durban's Märkten mit lokalen Spezialitäten und Waren

## Golf im Durban Country Club

Ein geschichtsträchtiger Kurs erwartet Sie rund 30 Fahrminuten vom Hafen entfernt: der traditionsreiche 18-Loch-/Par-72-Golfplatz des Durban Country Clubs. Eingebettet in üppige Küstenvegetation und Sanddünen bietet sich Ihnen ein toller Ausblick auf den Indischen Ozean. Der Platz mit seinen markanten wellenförmigen Ausprägungen zählt zu den anspruchsvollsten der Welt. Auf Amateur- wie Profigolfer warten auf 6.157 Metern interessante, teils schwierige Runden. **DURG01**

## AUF DEN SPUREN VON NELSON MANDELA

Erfahren Sie mehr über den herausragenden Freiheitskämpfer. Ab Durban genießen Sie eine Panoramafahrt über Pietermaritzburg ins Landesinnere. An dem Ort, an dem Nelson Mandela verhaftet wurde, steigen Sie zu einer informativen Führung und Museumsbesichtigung aus. Im Anschluss fahren Sie zu den unweit gelegenen Howick-Wasserfällen, wo ein Fotostopp natürlich ein Muss ist. Anschließend geht es mit dem Bus zurück zum Schiff. **DUR04**

AIDA  
SELECTION  
*Exklusiver  
Ausflug*



# AUSGEWÄHLTE AUSFLÜGE

## East London und Nahoon Point Nature Reserve

Durch das Herz der Stadt, vorbei am sehenswerten Rathaus, das im 19. Jahrhundert im Kolonialstil erbaut wurde, fahren Sie zum East London Museum. Sie besuchen die naturkundlichen und historischen Ausstellungen des fast 100 Jahre alten Museums mit seinen zahlreichen Exponaten. Danach erreichen Sie das Nahoon Point Nature Reserve. Dort besichtigen Sie das Besucherzentrum sowie das Naturschutzgebiet, wo Sie auf fossile Fußabdrücke von Mensch und Tier stoßen. Ein Fotostopp am Denkmal der deutschen Siedler rundet Ihre Erkundungstour ab. **ELS01**

---

## Wanderung im Naturschutzgebiet Nahoon Point

Nach einer kurzen Busfahrt erreichen Sie den Ausgangspunkt Ihrer Wanderung im Naturschutzgebiet Nahoon Point. Genießen Sie die Natur um sich herum und entdecken Sie die eine oder andere einheimische Vogelart auf Ihrer Wanderung entlang des Dassie Trails, der zumeist auf Holzwegen verläuft. Entspannen Sie auf der kurzen Weiterfahrt zum Besucherzentrum des Nationalparks. Dort erfahren Sie Interessantes über die Küstenregion und die fossilen Fußabdrücke im Park. **ELS02**



Rathaus, East London



**TIPP:** Exotische Vogelarten im Naturschutzgebiet Nahoon Point beobachten

## Ein halber Tag am Strand

Freuen Sie sich auf vollen Badespaß an der Sunshine Coast. Nach kurzer Fahrt und einem kleinen Fußweg über einen Holzpfad erreichen Sie den Gonubie-Strand. Hier sehen Sie mit etwas Glück Wale oder auch Delfine, die sich gern mal in der Bucht blicken lassen. Genießen Sie entspannte Sonnenstunden am Strand, der mit der blauen Flagge ausgezeichnet wurde – dem Gütezeichen für Umwelt-, Wasser- und Dienstleistungsstandards. Nach einem Erfrischungstopp fahren Sie zurück zu AIDA. **ELS06**

## KULTUR PUR: BESUCH DES STAMMES DER XHOSA

Auf Ihrer Fahrt ins Dorf Khaya La Bantu tauchen Sie in die Schönheit der Landschaft ein. Im Kulturdorf angekommen, werden Sie von den Bewohnern mit Tänzen und Gesängen herzlich empfangen. Erfahren Sie mehr über die Stammeskultur und isiXhosa, die nach Zulu am häufigsten verwendete Sprache des Landes. Freuen Sie sich auf eine Kostprobe lokaler Spezialitäten und genießen Sie anschließend etwas Freizeit – beispielsweise beim Kauf handgefertigter Souvenirs. **ELS07**

AIDA  
SELECTION  
*Exklusiver  
Ausflug*



# AUSGEWÄHLTE AUSFLÜGE

AIDA  
SELECTION  
*Exklusiver  
Ausflug*

## ENTLANG DER ATLANTIK- KÜSTE ZUM KAP DER GUTEN HOFFNUNG

Machen Sie sich zur Spitze der Kap-Halbinsel auf. Sie fahren entlang der Atlantikküste bis zur traumhaften Klippenlandschaft des berühmten Kaps der Guten Hoffnung. Hier besichtigen Sie ein fantastisches Naturreservat. Der Bus bringt Sie im Anschluss in ein lokales Restaurant zum Mittagessen mit Blick auf den Ozean. Von da geht es weiter zu einer Pinguinkolonie am wunderschönen Boulders Beach, gefolgt vom Besuch des Botanischen Gartens. Der Bus bringt Sie danach zurück zum Schiff. **CPT03**

## Abendliches Kapstadt und afrikanische Trommeln

Nach einer kurzen Busfahrt ins beliebte Hafenviertel von Kapstadt erreichen Sie das renommierte Gold Restaurant. In gemütlicher Atmosphäre erleben Sie den Charme Afrikas hautnah und fühlen bei einem kleinen Workshop den Rhythmus der afrikanischen Trommeln. Mit den Trommelklängen im Ohr tauchen Sie beim anschließenden Abendessen tiefer in die kulinarische Vielfalt des Kontinents ab. Kurz darauf bringt Sie der Bus zurück zum Schiff. **CPT26**

Alle Ausflüge auf  
[www.aida.de/myaida](http://www.aida.de/myaida)



**TIPP:** Kapstadt aus der Vogelperspektive



Tafelberg und Lion's Head, Südafrika

## Mit der Tram durch die Weinanbaugebiete

Eine Busfahrt ins östlich von Kapstadt gelegene Franschhoek führt Sie durch die fantastische Kulisse des Cape Winelands. Mit der Panorama-Tram fahren Sie anschließend durch malerische Weinanbaugebiete. Auf idyllischen Gütern sind Sie zu Kostproben der lokalen Spitzenweine eingeladen und essen in traumhafter Umgebung zu Mittag. Von der Tram steigen Sie wieder in den Bus und fahren durch die malerische Landschaft zurück zum Schiff. **CPT24**

## Entdeckertour: Highlights von Kapstadt und Signal Hill mit dem Bike (Soft-Aktiv-Bikingtour)

Von der V&A Waterfront aus fahren Sie ins trendige, bei den Einheimischen beliebte Mouille Point. Der Green-Point-Leuchtturm gehört unbedingt in Ihr Fotoalbum. Die Sea Point Promenade führt Sie entlang des Atlantiks nach Camps Bay für einen Café- und Bade-stopp. Ausgeruht geht es hinauf zum Signal Hill, der Sie mit einer spektakulären Aussicht auf den Tafelberg belohnt. Bergab fahren Sie entlang der bunten Häuser von Bo-Kaap in die City Bowl, die ein beliebtes Fotomotiv sind. Über die Long Street, Company's Garden und vorbei am Rathaus geht es zurück zum Schiff. **CPTB01**

# AUSGEWÄHLTE AUSFLÜGE

## Safari im Schotia Game Reserve

Mit dem Bus geht es ins älteste familiengeführte Reservat an der Ostküste. Nach einem Willkommensgetränk steigen Sie in den Safaribus um. Gemeinsam mit dem Ranger erkunden Sie die majestätische Natur Afrikas und erleben mit etwas Glück die „Big Five“ in ihrer natürlichen Umgebung: Nashörner, Elefanten, Leoparden, Büffel und Löwen. Beim anschließenden Mittagessen können Sie sich über dieses außergewöhnliche Erlebnis austauschen und fahren danach zurück zum Schiff. **PLZ16**

## Faszinierende Sanddünen und Besuch im Township

Vom Bus aus blicken Sie auf das älteste Opernhaus Afrikas und das Old-Hill-Viertel. Vorbei am Leuchtturm am Donkin Reserve und dem St. George's Park erreichen Sie das älteste Township der „Windy City“, das Sie zu Fuß mit einem Guide erkunden. Im Grass Roof Café, einem Wahrzeichen der Stadt, gönnen wir uns eine Erfrischung. An der Sardinia Bay gilt es den faszinierenden Blick von der Düne fotografisch einzufangen. Durch verschiedene Viertel fahren Sie zum Schiff zurück. **PLZ19**

## Humewood Golf Club

Entworfen von Colonel S. V. Hotchkin, wurde der Par-72-Golfplatz im Jahre 1929 eröffnet. Der Clou: Der Platz besteht aus zwei separaten 9-Loch-Kursen, die beide in der Mitte zum Clubhaus zurückführen. Der 6.372 Meter lange Kurs liegt idyllisch in den Sanddünen der Algoa Bucht und begeistert Sie mit spektakulären Ausblicken auf den Indischen Ozean. Die Fairways sind offen, hügelig und breit angelegt, um starke Winde zu kompensieren. Gerade diese machen den Kurs trotz wenigen Bunkern und ohne Wasserhindernisse zu einem anspruchsvollen Highlight für Amateur- wie Profigolfer. **PLZG01**

**TIPP:** Exklusiv – Bootsfahrt zur Pinguininsel



Giraffen im Schotia Game Reserve

## PORT ELIZABETH FÜR BIERLIEBHABER

Mit dem Bus gelangen Sie zur Bridge-Street-Brauerei, die Sie bei einer ausgedehnten Führung besichtigen. Sie erhalten interessante Einblicke in den Prozess des Bierbrauens. Nach der Theorie geht es über zur Praxis: nämlich zur Verkostung der dort hergestellten Biersorten. Nutzen Sie die anschließende Freizeit, um Souvenirs für die Daheimgebliebenen zu erwerben oder auf der Terrasse der Brauerei zu entspannen. **PLZ09**

AIDA  
SELECTION  
*Exklusiver  
Ausflug*



# AUSGEWÄHLTE AUSFLÜGE

AIDA  
SELECTION  
*Exklusiver  
Ausflug*

## AUF DEN SPUREN DER ZULU

Entlang der malerischen Küste fahren Sie zum Dumazulu Cultural Village, dem größten Zulu-Kulturzentrum Afrikas. Auf einer Führung lernen Sie die Traditionen, die Kultur und die Sprache der Zulu kennen. Sie erhalten Einblick in die Häuptlings-Hütte, in der die Dorfbewohner ihre handwerklichen Fähigkeiten unter Beweis stellen, indem sie Speere, Schilde, Körbe oder Schmuck herstellen. Genießen Sie etwas Freizeit, bevor Sie zurück zum Schiff fahren. **RCB02**

## Golf im Richards Bay Country Club

Verbringen Sie einen herrlichen Tag auf dem 18-Loch-Golfplatz Richards Bay Country Club. Der idyllisch an einem Seeufer gelegene Kurs wurde von Gary Player mitgestaltet und 2007 von Peter Matkovich optimiert. Der Par 71-Platz ist auf 5.099 Metern reizvoll in die idyllische Landschaft eingebunden. Zahlreiche Tiere wie Krokodile, Flusspferde und Impalas sind in unmittelbarer Nähe beheimatet. Die vielen Bunker, großen Wasserhindernisse und teils schwierigen Windverhältnisse zählen zu den sportlichen Herausforderungen des Kurses. **RCBG01**

Alle Ausflüge auf  
[www.aida.de/myaida](http://www.aida.de/myaida)



**TIPP:** Cape Vidal Safari- und Schnorchel-Erlebnis

Nilpferd im St. Lucia-See, Südafrika



Lagunenlandschaft am St. Lucia-See

## Bootsfahrt auf dem St. Lucia-See und Vogelbeobachtung

Auf einem Ausflug zur Mündung des St. Lucia erleben Sie Flusspferde zum Greifen nah. Ein Spaziergang bietet Ihnen zunächst die Gelegenheit, die einzigartige Vogelwelt mit über 420 Arten zu entdecken. Anschließend steigen Sie auf ein Motorboot und genießen eine entspannte Bootsfahrt über den See, der dafür berühmt ist, dass es dort mehr Nilpferde gibt als an jedem anderen Ort in Afrika. Mit etwas Glück sehen Sie sogar Krokodile sowie weitere Tiere am Ufer. Danach folgt die Rückfahrt. **RCB05**

## Die Zulu-Kultur hautnah erleben

Begleiten Sie uns auf einen Besuch in das Zulu-Museumsdorf Shakaland. Nach der Ankunft bekommen Sie ein Willkommensgetränk und werden durch das Dorf geführt. Sie erhalten Einblicke in die Traditionen, die Kultur und das Leben der Zulu und wohnen der Aufführung eines traditionellen Tanzes bei. Zum Mittagessen können Sie sich auf lokal-typische Speisen in Buffetform freuen. Bevor Sie zurückfahren, haben Sie die Gelegenheit, das Dorf individuell weiter zu erkunden. **RCB01**

# MyAIDA

*Urlaubsplanung leicht gemacht*

ATTRAKTIVE ONLINE-ANGEBOTE

---

NUR AUF MyAIDA: DAS GESAMTE AUSFLUGSPROGRAMM

---

DIE SCHÖNSTEN AUSFLÜGE JETZT RESERVIEREN

---

MASSGESCHNEIDERTE AUSWAHL, JE NACH ENTDECKERTYP

---

INDIVIDUELLER REISEKALENDER OHNE ÜBERSCHNEIDUNGEN

---



## **Besondere Highlights**

Zu unserer großen Ausflugsvielfalt bieten wir bei AIDA Selection Reisen zusätzlich exklusive Selection Ausflüge an, die mit diesem Signet gekennzeichnet sind.



## **Gleich reservieren!**

Hier finden Sie alle AIDA Ausflüge, die geltenden Ausflugsbedingungen sowie wertvolle Tipps [www.aida.de/myaida](http://www.aida.de/myaida)

## **Sie ändern Ihre Meinung?**

Kein Problem, auf MyAIDA können Sie Ihre Ausflugsreservierungen bis kurz vor Reisebeginn ändern.

---

## **AIDA PREMIUM Gäste:**

Sie können Ihre Ausflüge auf MyAIDA bevorzugt als Erste aus-suchen und reservieren.



# IHR REISEPORTAL

*Einfach anmelden und auswählen*

## Attraktive Angebote sichern

Auf [www.aida.de/myaida](http://www.aida.de/myaida) können Sie sich attraktive Angebote für Ihre Lieblingsausflüge je nach Verfügbarkeit bis kurz vor Reisebeginn sichern.

## Exklusiv alle Ausflüge

Auf MyAIDA steht Ihnen bereits vor Reisebeginn die komplette Auswahl unseres Ausflugsprogramms zur Verfügung.

Da bei einigen Ausflügen die Kapazitäten limitiert sind, empfehlen wir Ihnen, Ihre Ausflüge schon vor Urlaubsbeginn ganz entspannt auf MyAIDA zu reservieren.

An Bord brauchen Sie sich dann um nichts mehr zu kümmern.

## Reservierung auf [www.aida.de/myaida](http://www.aida.de/myaida)



Bitte melden Sie sich mit Ihrem Vor- und Nachnamen, Ihrer AIDA Buchungsnummer und Ihrem Passwort an.

**Unser Tipp:** AIDA Clubmitglieder haben die Möglichkeit, aus ihrer Reiseübersicht im AIDA Clubportal direkt und ohne erneute Passwordeingabe zum MyAIDA Bereich zu wechseln.



Nach dem Log-in klicken Sie auf Reiseplanung/Ausflüge und können im Anschluss für jeden Hafen Ihrer Reise den passenden Ausflug auswählen und reservieren. Zahlungen erfolgen ganz bequem per Überweisung, mit Ihrer Kreditkarte, via PayPal oder Sofortüberweisung.

## Ticketlos auf Tour

Für Ihre reservierten Ausflüge benötigen Sie keine Tickets mehr, sondern nur Ihre Bordkarte. Diese wird zu Beginn des Ausflugs gescannt – schon kann es losgehen. Ausflugsinformationen wie Treffpunkt, Uhrzeit etc. erhalten Sie an den Selbstbucher-Terminals an Bord, über das kostenfreie Online-Bordportal oder das Infosystem auf Ihrem Kabinenfernseher.

Alle Informationen finden Sie auch in unseren FAQ auf [www.aida.de/myaida](http://www.aida.de/myaida)

# ENTDECKERFREUDE

## *Ihre Vorteile auf einen Blick*

### **Qualität**

Saubere, bequeme Busse sind für uns ebenso selbstverständlich wie erfahrene Reiseleiter, die sich vor Ort bestens auskennen.

### **Sicherheit**

Bei der Organisation unserer Ausflüge hat Ihre Sicherheit für uns höchste Priorität. Natürlich sind Sie auf jedem Ausflug versichert.

### **Rechtzeitig wieder an Bord**

Nach jedem Ausflug bringen wir Sie rechtzeitig zurück an Bord. Bei eventueller Verspätung wartet unser Kapitän auf Sie.

### **Qualifizierte Reiseleiter**

Die AIDA Bordsprache ist Deutsch und auch auf unseren Ausflügen werden Sie von deutschsprachigen Reiseleitern begleitet, wann immer es möglich ist. Diese sind jedoch in einigen Ländern kaum oder gar nicht verfügbar. In diesem Fall werden die Ausflüge von englischsprachigen Reiseleitern geführt.

### **Faire Preise**

Keine versteckten Extrakosten: Eintrittsgelder, Gebühren etc. sind, falls nicht ausdrücklich anders erwähnt, im Ausflugspreis enthalten.

.....

### **Privattouren: Ausflüge mit eigenem Chauffeur**

Entdecken Sie Land und Leute individuell mit der Familie oder Freunden. In ausgewählten Häfen reservieren wir für Sie Pkws und Vans inklusive ortskundigen Fahrern (englischsprachig, kein Reiseleiter). Sie wählen die Besichtigungsziele. Ihr Fahrer bringt Sie entspannt dorthin und rechtzeitig zurück zum Schiff. Wie alle unsere Ausflüge können Sie auch Ihre Privattour schon vor der Reise über MyAIDA reservieren.

**Bitte beachten Sie:** Pro Hafen ist eine limitierte Anzahl an Fahrzeugen verfügbar. Die Aufteilung des Ausflugspreises unter den Teilnehmern liegt in Ihrer Hand. Eventuell anfallende Zusatzkosten für Personen und/oder Fahrzeuge sind direkt vor Ort zu bezahlen. Eine Kreditkarte sollten Sie immer dabei haben.

# RUNDUM SORGLOS

## *Hinweise für Unterwegs*



### **Treffpunkt**

Treffpunkt, Uhrzeit und weitere wichtige Hinweise zu Ihrem Ausflug erhalten Sie an den Selbstbucher-Terminals an Bord, über das kostenfreie Online-Bordportal oder das Infosystem auf Ihrem Kabinenfernseher. Bitte erscheinen Sie rechtzeitig am angegebenen Treffpunkt.



### **Bordkarte**

Nehmen Sie bitte immer Ihre Bordkarte mit. Sie ist nicht nur Ihr Zugangsausweis zum Schiff, sondern auch Ihre „Eintrittskarte“ für den Ausflug. Sie wird zu Beginn des Ausflugs gescannt und schon kann es losgehen.



### **Getränke**

Bitte nehmen Sie auf Ausflügen ausreichend zu trinken mit. An welchen Orten des Schiffes Wasserflaschen erhältlich sind, können Sie der Bordzeitung AIDAheute entnehmen.



### **Sonnenschutz**

Zeigen Sie dem Sonnenbrand die kalte Schulter – Sonnencreme, Kopfbedeckung und Sonnenbrille nicht vergessen.



### **Bargeld**

Etwas Bargeld dabeizuhaben, ist auf jedem Ausflug hilfreich. An der Rezeption des Schiffes erfahren Sie mehr zu den aktuellen Umtauschmöglichkeiten.



### **Kleidung**

Für Ihren Ausflug empfehlen wir Ihnen bequemes Schuhwerk und funktionelle Kleidung. Achten Sie bitte auf eine dem Kulturkreis des Gastlandes angemessene Bekleidung. So sollten beim Besuch religiöser Stätten generell Knie und Schultern bedeckt sein. Weiter gehende Bekleidungsvorschriften (z. B. in Tempeln oder Moscheen) finden Sie in den Hinweisen zum jeweiligen Ausflug.



### **Wertsachen**

Gehen Sie auf Nummer sicher und lassen Sie Wertsachen und Schmuck im Kabinensafe an Bord.

# **AIDAaura**

Von Mauritius nach  
Hamburg

19.01.2020 – 22.02.2020